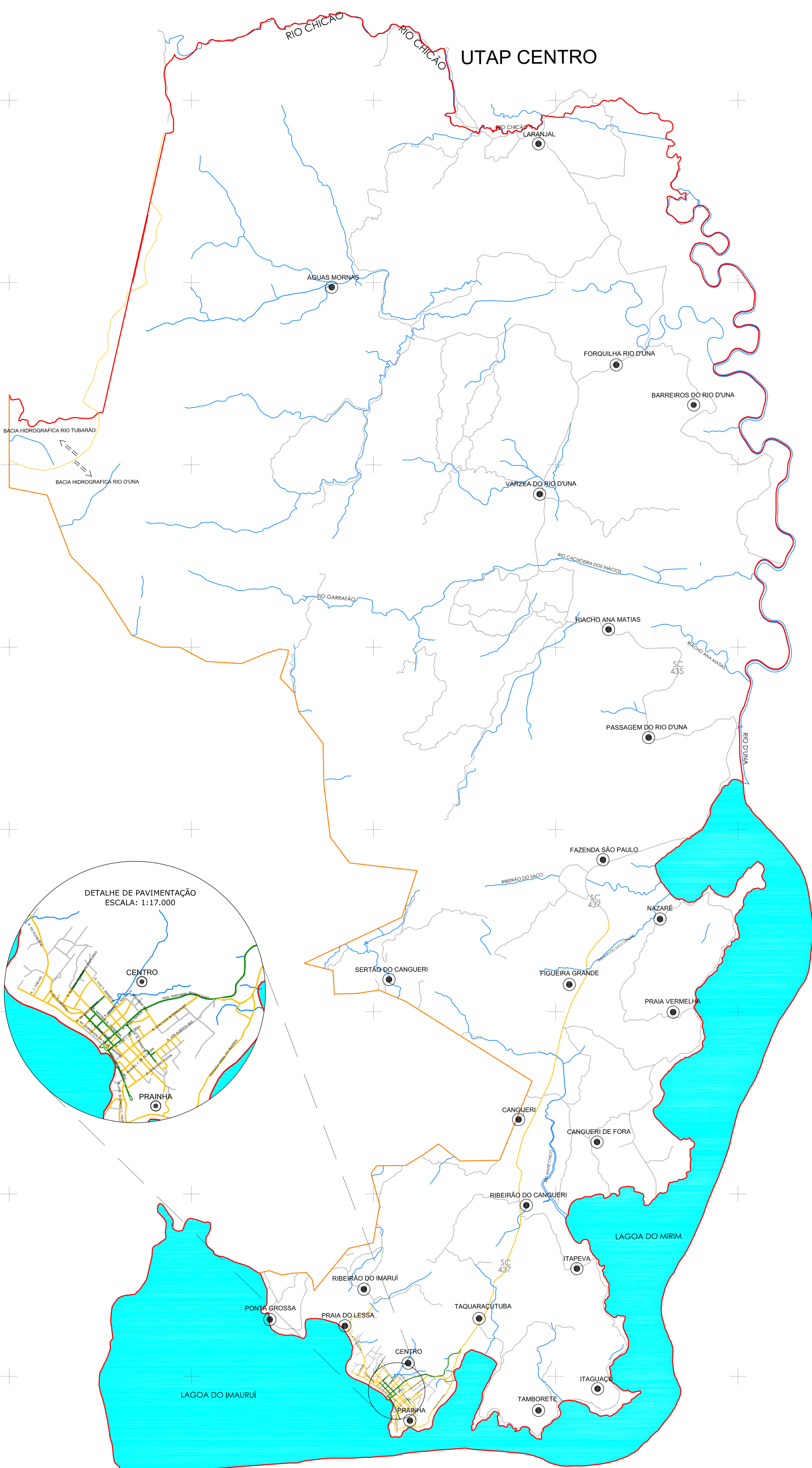
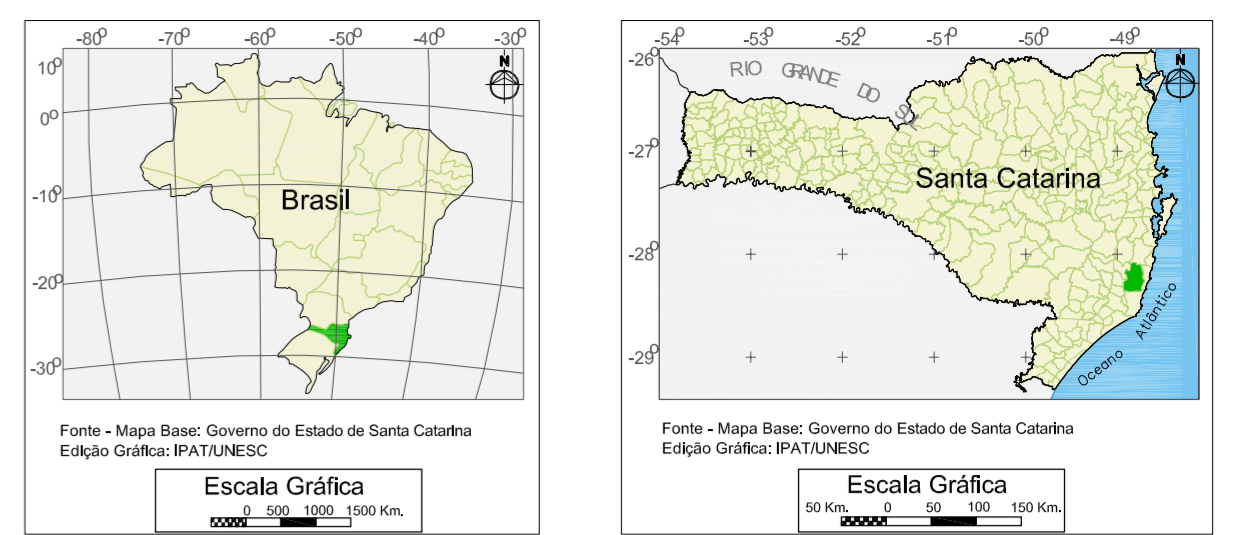


705700 709700 713700 717700 721700

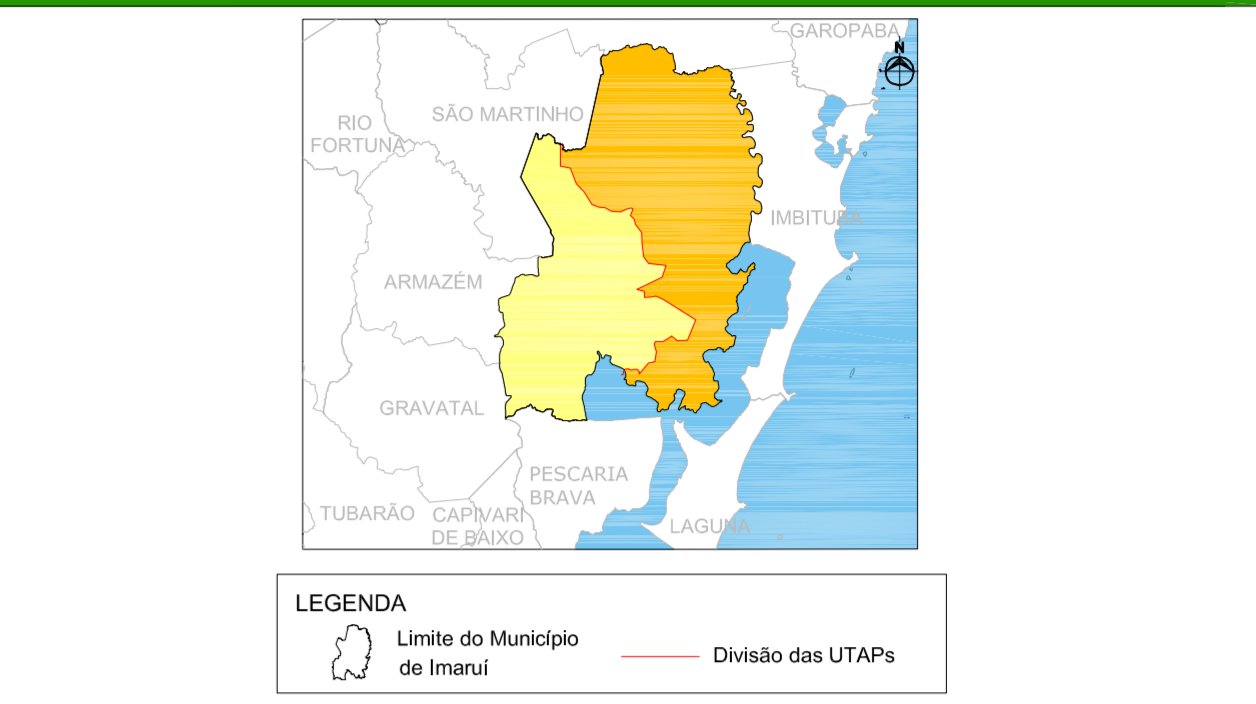
6891100  
6887100  
6883100  
6879100  
6875100  
6871100  
6867138  
6863100



**MAPA DE LOCALIZAÇÃO**



**DIVISÃO ELEMENTAR DAS UNIDADES TERRITORIAIS DE ANÁLISE E PLANEJAMENTO - UTAP's**



**CONVENÇÕES CARTOGRÁFICAS**

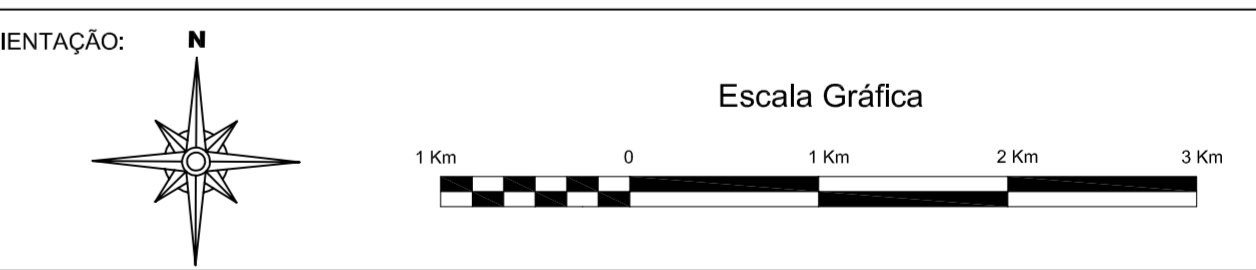
- |                        |                       |
|------------------------|-----------------------|
| <b>INFRA ESTRUTURA</b> | <b>HIDROGRAFIA</b>    |
| Ponte                  | Hidrografia Principal |
| <b>LIMITES</b>         | Bacia Hidrográfica    |
| Limite Municipal       | Lagoa                 |
| Limite UTAP            |                       |

**LEGENDA**

- Bairros / Localidades
- Ruas Asfaltadas
- Ruas Lajotadas/Paralelepípedo
- Ruas Sem Pavimentação

QUANTITATIVO DE PAVIMENTAÇÃO	
CENTRO	
RUAS ASFALTADAS (km)	4,63
RUAS LAJOTADAS (km)	25,87
RUAS SEM PAVIMENTAÇÃO (km)	214,31

Nº	DESCRIÇÃO	DESENHADO	VERIFICADO	APROVADO	DATA



**CARACTERÍSTICAS TÉCNICAS**

Elipsóide de Referência: Elipsóide Internacional de 1980 (GRS 80)  
 Datum Planimétrico: SIRGAS 2000  
 Datum Vertical: Marégrafo Imbituba (SC)  
 Projeção: Universal Transverso de Mercator (UTM), acrescidos de 10.000.000 metros ao Sul do Equador e 500.000 metros do Meridiano 51° a Oeste do M. de Greenwich

Coeficiente de Deformação Linear K = 1,00016714  
 Convergência Meridiana γ = -01°19'59,20"  
 Declinação Magnética (Abel/2015) δ = -18°36'57" (W)  
 Variação Anual δ = -0°08'13" (W)

Nota Técnica:  
 \* Mapa elaborado a partir das informações fornecidas pela Prefeitura Municipal de Imaruí.

Execução: UNIVERSIDADE DO EXTREMO SUL CATARINENSE  
 IPARQUE - Instituto Científico e Geológico  
 IPAT - Instituto de Pesquisas Ambientais e Tecnológicas  
 Rodovia Gov. Jorge Lacerda, Km 4,5 - Bairro São João - Criciúma/SC  
 Cx. Postal, 3167 - Fone/Fax (48) 3444-3700/ 3444-3742 CEP 88805-350

Cliente: MINISTÉRIO DA SAÚDE  
 FUNDAÇÃO NACIONAL DE SAÚDE - FUNASA  
 Setor de Autarquias Sul - SAS, Quadra 4, Bloco N, 5º andar  
 Brasília - DF  
 CNPJ: 26.989.350/0001-16

**MAPA DE PAVIMENTAÇÃO UTAP CENTRO**

Projeto	PLANO MUNICIPAL DE SANEAMENTO BÁSICO DE IMARUÍ	
Escala de Impressão	Desenho	Data
1:40.000	IPAT	DEZEMBRO/2015
Resp. Técnico:		
Geovani de Costa CREA/SC 108798-6		
Formato	Código	Revisão
(741 x 871 mm)	PMSB-DIA-IMA-002	1